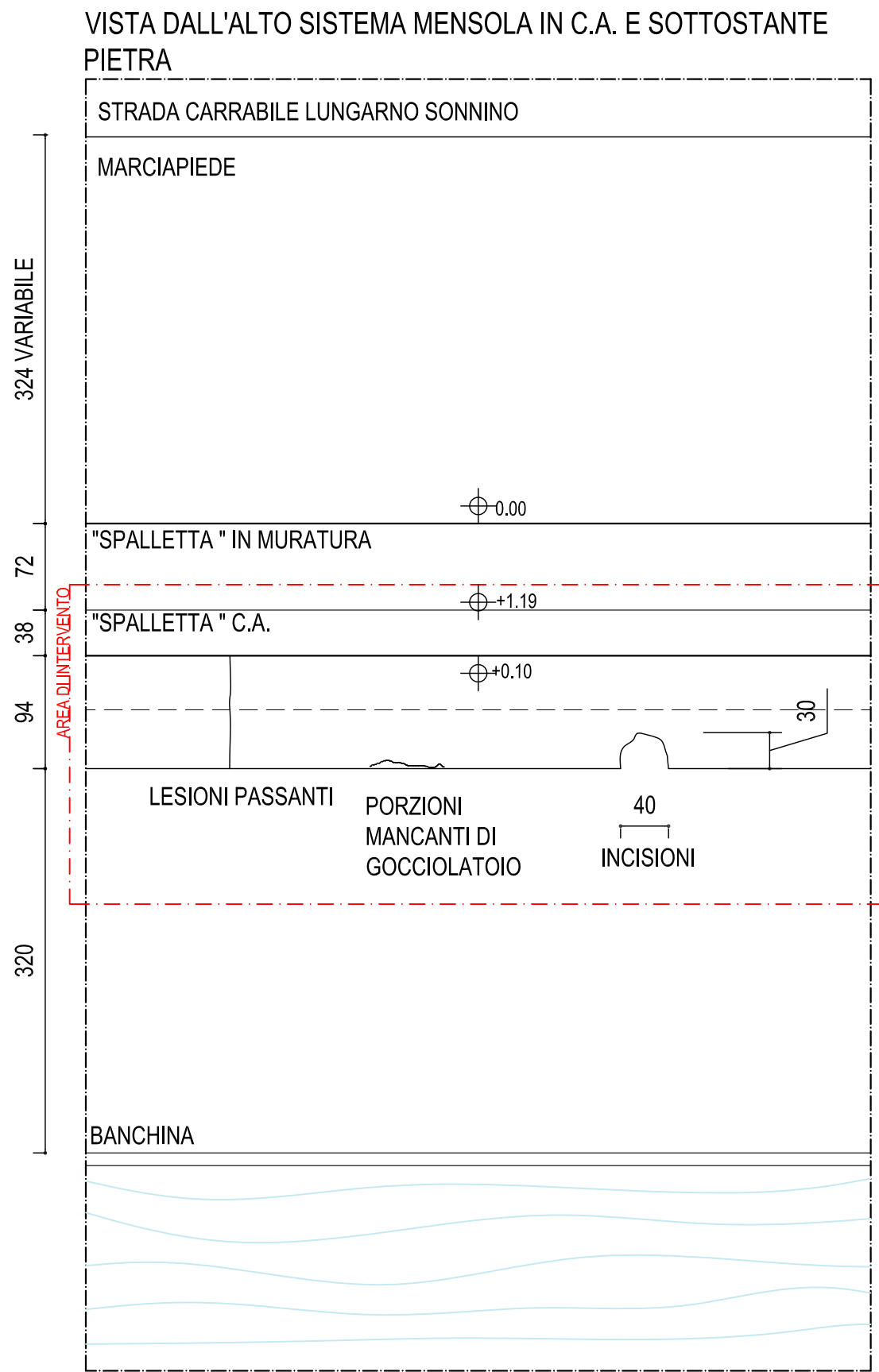
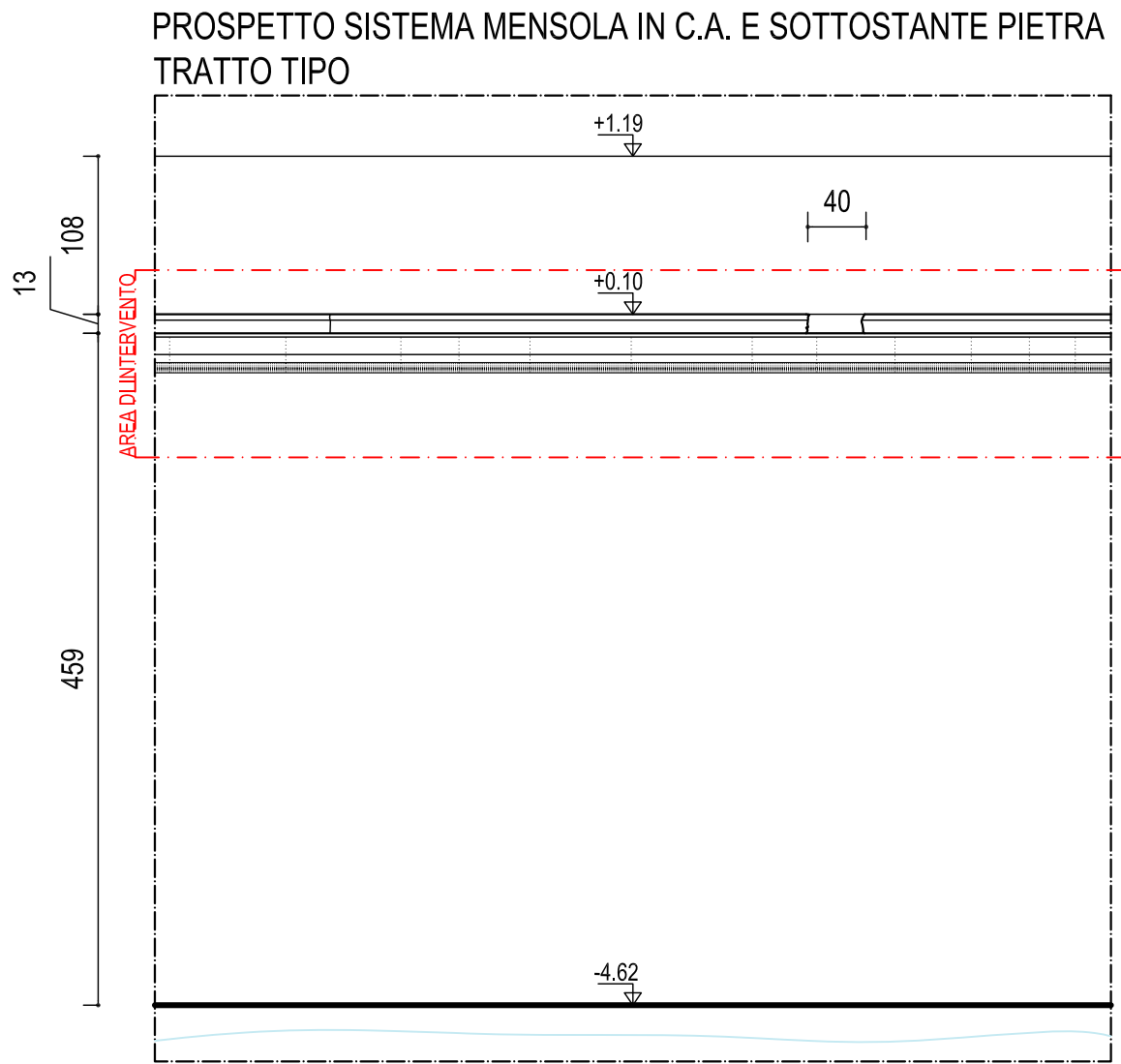
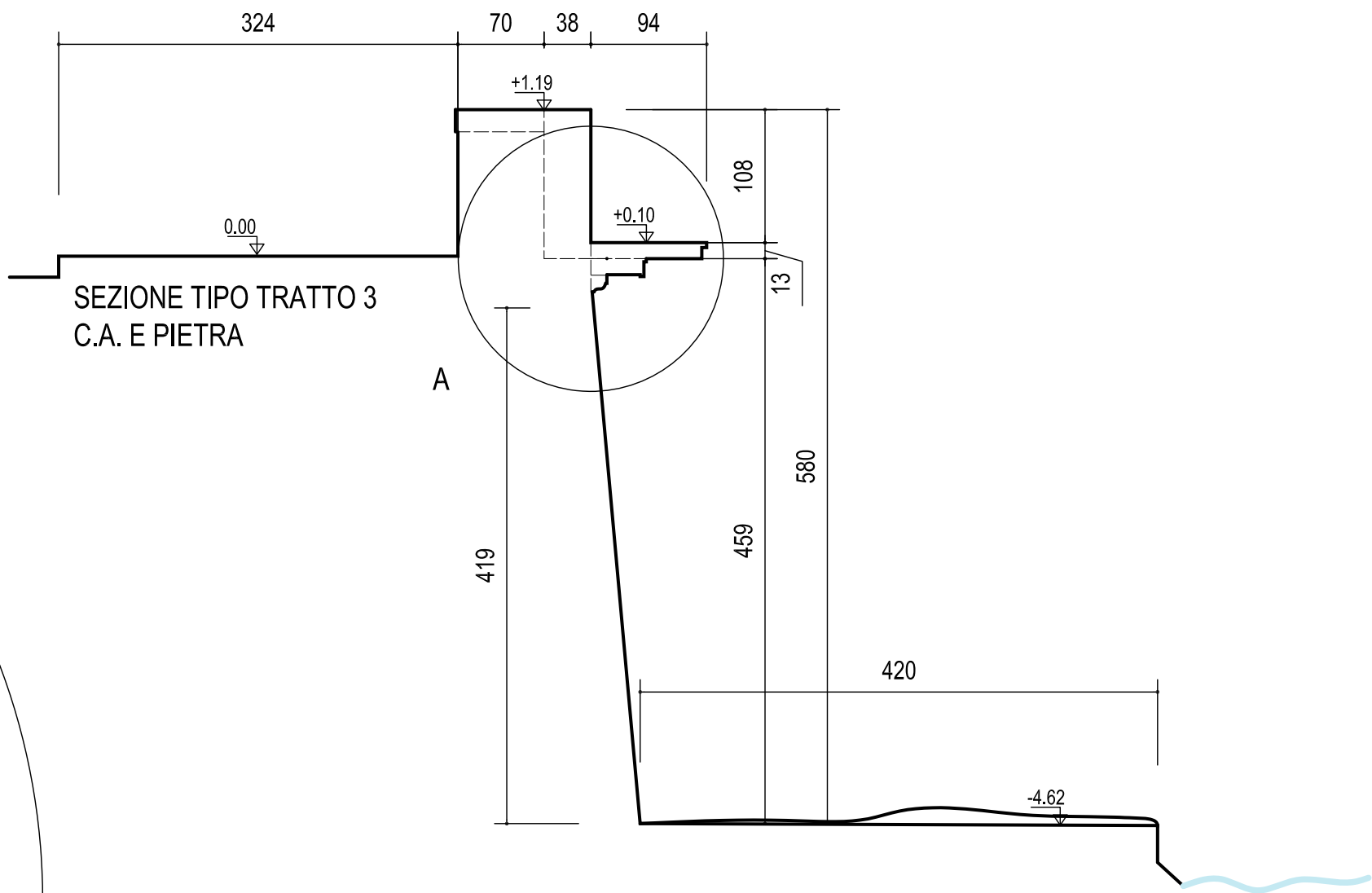
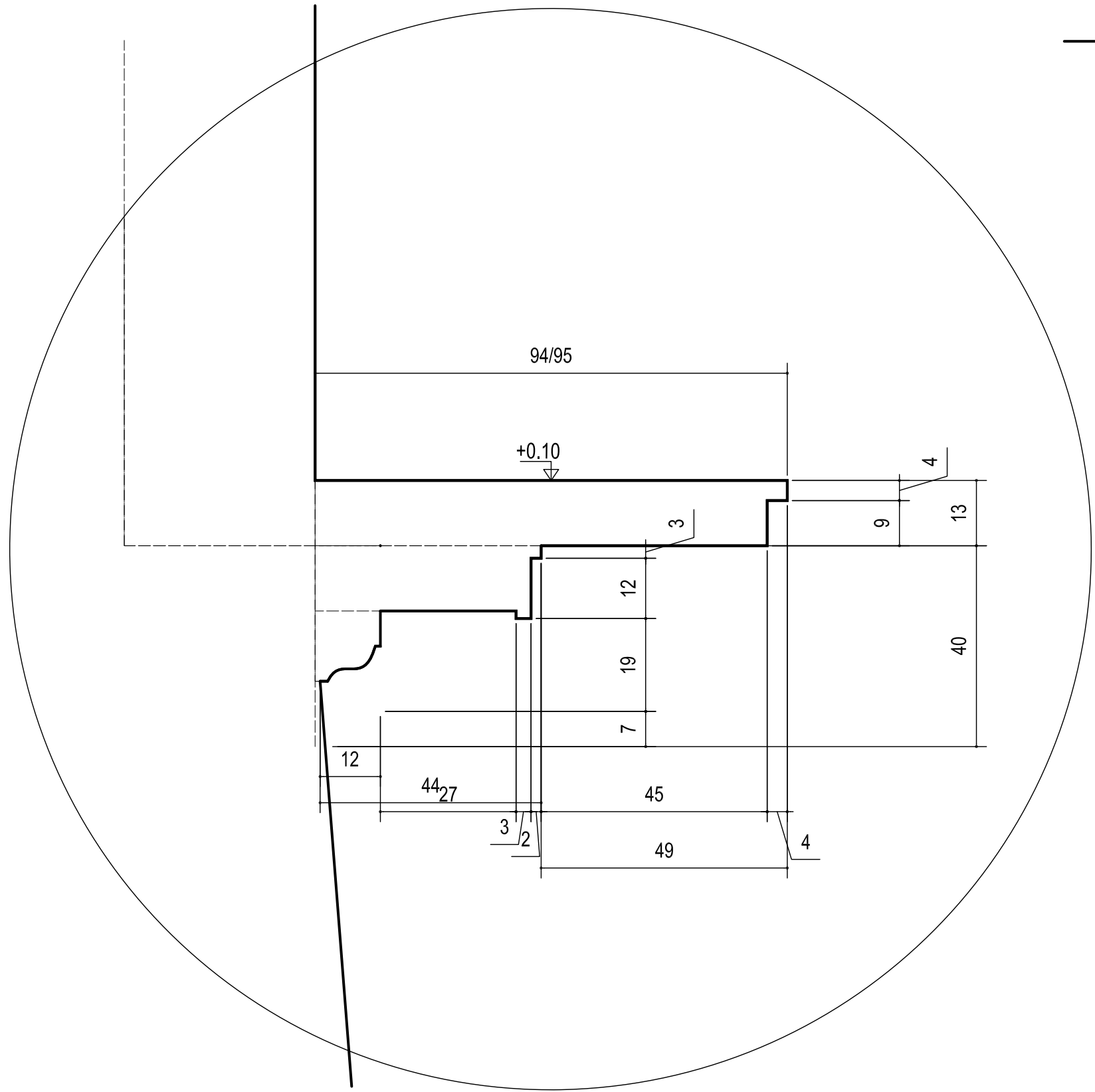


PLANIMETRIA DI RIFERIMENTO SC. 1-5000
LEGENDA PLANIMETRIA DI RIFERIMENTO

- AREE CON STESSO INTERESSE STORICO
- AREE NELLE QUALI NON SI INTERVIENE
- AREE DI INTERVENTO
- TRATTO 1 LUNGARNO SONNINO
- TRATTO 2 LUNGARNO GAMBACORTI
- TRATTO 3 LUNGARNO GALILEO



LAVORI IN AVVALIMENTO

**Accordo di Programma MATTM - Regione Toscana
del 03.11.2010 Quarto Atto Integrativo
INTERVENTI CONTRO IL DISSESTO IDROGEOLOGICO
Ordinanza del Commissario di Governo n. 59 del 23/05/2019**

TITOLO DEL PROGETTO
Ripristino officiosità idraulica nei corsi d'acqua del Bacino Basso Valdarno - Macrocategoria: Interventi sulle opere murarie
**"RIPRISTINO E MESSA IN SICUREZZA
CAMMINAMENTI LUNGARNI PISANI, ALL'INTERNO
DELL'ABITATO DELLA CITTÀ DI PISA"**
(Codice Intervento: 09IR773/G1_15)

PROGETTO DEFINITIVO-ESECUTIVO

RESPONSABILE UNICO DEL PROCEDIMENTO geom. Roberto TESI	ASSISTENTE R.U.P. geom. Ilaria MANCINI
PROGETTISTA arch. Bruno PAMPANA BIANCHERI	COORDINATORE SICUREZZA IN FASE DI PROGETTAZIONE ED ESECUZIONE LAVORI arch. Bruno PAMPANA BIANCHERI

TITOLO DEL DOCUMENTO - TRATTO 3 - RILIEVO GEOMETRICO	TAV. N. 11	SCALA VARIE
DOC.n. DOCUMENTI	TAV.n ELABORATI GRAFICI	CODICE UNICO PROGETTO C13H19000140002
		DATA 02 GENNAIO 2020

